



Le lac de Servières est un maar (lac de cratère), situé à 1200m d'altitude. D'une superficie de 15,5 hectares, d'une profondeur de 26 mètres est né d'une explosion volcanique. Sa création résulte de la rencontre explosive d'un magma ascendant et d'une eau superficielle (nappe phréatique, lac, rivière...), laissant place à un cratère situé au ras du sol qui s'agrandit à chaque explosion.

## • Le lac de Servières

Les estives qui l'entourent sont parsemées d'étranges monticules, vestiges d'anciens burons, appelés « tras ». Ils abritaient les personnes chargées du soin des bêtes et servaient également à la fabrication du beurre et du fromage et à leur conservation.

Le « tras » était occupé pendant deux à trois saisons et quand il était trop dégradé ou endommagé par la rudesse du climat, de nouveaux trous étaient creusés un peu plus loin, le bois de charpente était récupéré et l'ancien laissé en l'état. Les creusements successifs, durant plusieurs siècles, expliquent ce regroupement exceptionnel.

Le lac de Servières est le lieu idéal pour une agréable promenade rafraîchissante (1h pour faire le tour du lac) ou pour un moment de détente sur la plage ou un pique-nique (baignade et feux interdits – contrôles réguliers). Le parcours éducatif sur la fragilité de l'écosystème du lac et les travaux de reconstitution des berges ont été réalisés par le Parc Naturel Régional des Volcans d'Auvergne.

Ce lac appartient aujourd'hui à l'entreprise clermontoise Michelin.

Source : <https://www.auvergnevolcansancy.com>



Particularités

Chiens autorisés

## Notation

Intérêt  
général

????

Marche  
d'approche

????

Difficulté  
d'Accès

????

Durée de la  
visite

????

Localisation

Grande région

Auvergne-Rhône-Alpes (84)

Ancienne région

Auvergne (83)

Département

Puy-de-Dôme (63)

Commune

Orcival (63264)

Coordonnées

45.64598,2.85885

Système	Datum	notation	Définition	coordonnées X	coordonnées Y
Lambert 93	RGF93	D.d	EPSG:2154	6505170	689006
Lambert II+	NTF	D.d	EPSG:27572	2071871	640720
UTM Nord fuseau 31	WGS84	D.d	EPSG:32631	5054724	489001
Lambert III	NTF	D.d	EPSG:27573	3371935	640727
Peuso-mercator	WGS84	D.d	EPSG:3785	5723798	318246
Latitude Longitude	WGS84	DMS	EPSG:4326	45°38'45.528"	2°51'31.867"
Latitude Longitude	WGS84	D.d	EPSG:4326	45.64598	2.858852

Ajouter un commentaire

Commentaires

Oessentiel

?

Orcival 63264

?

Rivière lac

?

45.64598,2.85885

?

fr.wikipedia.org

?

Administrateur local

?

594 Visites

Publié

Thursday 07 June 2018

Révisé










Saturday 09 June 2018

Aproximité

?

Vernines

3.05km

	Chemin de croix d'Orcival
4.25km	
	La fontaine d'Orcival
4.31km	
	Basilique Notre-Dame d'Orcival
4.32km	
	La chapelle N-D d'Orcival
4.42km	
	Orcival
4.44km	
	Saulzet-le-Froid
4.77km	
	Aurières
5.68km	
	L'église de Rochefort Montagne
5.89km	
	Rochefort-Montagne
6.07km	

## Dans la même commune

	La chapelle N-D d'Orcival
	Le lac de Servières
	La fontaine d'Orcival
	Basilique Notre-Dame d'Orcival
	Chemin de croix d'Orcival
	Château de Cordès

Tout fermer ×