

?

Lors de la création du département en 1790, fut cherché un lieu d'accueil pour les séances départementales. Après avoir occupé les salles du collège, les bâtiments de l'ancien couvent des Cordeliers furent acquis à cet effet.

Des travaux furent entrepris de 1791 à 1793 pour aménager les locaux à leurs nouvelles fonctions. Ils furent évacués en 1797. En 1800, l'administration préfectorale fut installée dans les locaux de l'ancienne maison du département. En 1804, des travaux d'aménagement furent élaborés par l'ingénieur Cournon

(agrandissement du salon de compagnie ; création d'une nouvelle façade ; installation des archives dans la chapelle et du conseil général dans l'ancien réfectoire ; construction d'un corps de garde). En 1848, l'état des lieux exigeait d'importantes transformations dont le projet fut confié à l'architecte Mallay (réfection des toitures, galeries du cloître et voûtes des arches ; construction d'avant-corps dans la cour ; restauration des appartements d'honneur ; création du grand escalier et de la façade à colonnade).

Les locaux devenant trop petits, la construction d'un nouveau bâtiment est envisagée en 1910, et le projet de l'architecte François Clermont retenu. L'édifice de style néo-classique est inauguré le 7 juillet 1923 par le Président Millerand. Décor sculpté par Paul Graf. L'ancienne salle du conseil général renferme un ensemble décoratif complet où stucs, vitraux et luminaires sont traités dans un style néo-Renaissance. La salle a conservé l'intégralité de son mobilier d'origine. Tout n'est pas accessible au public, mais le bâtiment est bien visible de l'extérieur..

Source : <http://www.culture.gouv.fr>

?

Chiens interdits

Particularités

Notation

Intérêt
général

????

Marche
d'approche

????

Difficulté
d'Accès

????

Durée de la
visite

????

Localisation

Grande région
Auvergne-Rhône-Alpes (84)

Ancienne région
Auvergne (83)

Département
Puy-de-Dôme (63)

Commune
Clermont-Ferrand (63113)


Coordonnées
45.77716,3.08432


Système	Datum	notation	Définition	coordonnées X	coordonnées Y
Lambert 93	RGF93	D.d	EPSG:2154	6519731	706552
Lambert II+	NTF	D.d	EPSG:27572	2086593	658159
UTM Nord fuseau 31	WGS84	D.d	EPSG:32631	5069293	506555
Lambert III	NTF	D.d	EPSG:27573	3386654	658174
Peuso-mercator	WGS84	D.d	EPSG:3785	5744711	343345
Latitude Longitude	WGS84	DMS	EPSG:4326	45°46'37.783"	3°5'3.545"
Latitude Longitude	WGS84	D.d	EPSG:4326	45.777162	3.084318


Ajouter un commentaire


Commentaires


Essentiel


 Clermont-Ferrand 63113

 Architecture civile

 45.77716,3.08432

 fr.wikipedia.org

 Administrateur local

 451 Visites

Publié Monday 13 November 2017

Révisé Monday 03 September 2018

Proximité

 Galeries de Jaude à Clermont-Ferrand

134m

- ? Fontaine des Lions de Clermont
135m
- ? Fontaine du Roi des Eaux à Clermont-Ferrand
136m
- ? Maison classée 10 rue des Chaussetiers à Clermont-Ferrand
138m
- ? Opéra-Théâtre de Clermont-Ferrand
145m
- ? Fontaine d'Urbain II de Clermont
149m
- ? Fontaine Wallace à Jaude
178m
- ? Le linteau ancien de la rue des Gras à Clermont-Ferrand
183m
- ? Statue de Vercingetorix à Clermont-Ferrand
184m
- ? Hôtel de Fontfreyde à Clermont-Ferrand
200m

Dans la même commune

- ? Hôtel de préfecture du Puy-de-Dôme
- ? Statue du général Desaix à Clermont-Ferrand
- ? Basilique Notre-Dame-du-Port à Clermont-Ferrand
- ? Borne de justice de Clermont-Ferrand
- ? Fontaine Wallace à Jaude
- ? La fontaine des Pèlerins à Clermont-Ferrand
- ? Marché Saint-Joseph de Clermont
- ? Chapelle hôpital Ste Marie de Clermont Ferrand
- ? Fontaine du Terrail de Clermont
- ? Fontaine d'Amboise de Clermont