

?

Élevée en 1614, cette fontaine se trouvait à l'origine à l'intersection des rues de l'Horloge et de la Charité. Transportée plus tard à son emplacement actuel, elle y fut reconstituée et vraisemblablement réduite.

L'ouvrage comporte un bassin circulaire et un corps central. Les côtés du bassin présentent un profil galbé entre deux larges tores. Au milieu de ce bassin circulaire s'élève le corps central, de plan triangulaire, dont chaque face présente, à partir du niveau de l'eau du bassin, un panneau au cadre rectangulaire mouluré coupé en arc de cercle à chaque angle. Dans l'intervalle de ces faces, une statue de lion est engagée dans chacun des angles. Les trois lions sont accroupis, leurs pattes antérieures posées sur les pattes postérieures pliées, le corps dressé, la tête auréolée d'une crinière tendue en avant, l'eau s'écoulant de leur gueule. Au-dessus, règne un entablement souligné d'un bandeau et d'un filet, et surmonté d'une corniche en saillie. Sur le piédestal ainsi formé est posé un socle qui supporte une urne monumentale posée en couronnement.

Source : <http://www2.culture.gouv.fr/>

?

Classé ou inscrit

?

Chiens autorisés

Notation

Intérêt
général

????

Marche
d'approche

????

Difficulté
d'Accès

????

Durée de la
visite

????

Localisation

Grande région

Auvergne-Rhône-Alpes (84)

Ancienne région

Auvergne (83)

Département

Puy-de-Dôme (63)

Commune

Riom (63300)

Coordonnées

45.89468,3.11366

Système	Datum	notation	Définition	coordonnées X	coordonnées Y
Lambert 93	RGF93	D.d	EPSG:2154	6532785	708814
Lambert II+	NTF	D.d	EPSG:27572	2099677	660312
UTM Nord fuseau 31	WGS84	D.d	EPSG:32631	5082352	508818
Lambert III	NTF	D.d	EPSG:27573	3399741	660334
Peuso-mercator	WGS84	D.d	EPSG:3785	5763488	346611
Latitude Longitude	WGS84	DMS	EPSG:4326	45°53'40.855"	3°6'49.187"
Latitude Longitude	WGS84	D.d	EPSG:4326	45.894682	3.113663

[Ajouter un commentaire](#)

Commentaires

Essentiel

? Riom 63300

? Petit patrimoine

? 45.89468,3.11366

? fr.wikipedia.org

? fontaine

? Administrateur local

? 379 Visites











Publié Friday 01 February 2019

Révisé Friday 01 February 2019

Classements

Monument historique


À proximité

 Beffroi de Riom	68m
 Basilique Saint-Amable de Riom	159m
 Fontaine Balainvilliers de Riom	204m
 Château d'eau de Riom	320m
 Riom	442m
 Mozac	1.3km
 Borne de justice de Mozac	1.37km
 Ménétrol	2.71km
 Église Notre-Dame-de-l'Assomption de Marsat	3.09km
 Marsat	3.18km

Dans la même commune

 Basilique Saint-Amable de Riom
 Château d'eau de Riom
 Beffroi de Riom
 Fontaine Balainvilliers de Riom
 Fontaine des Lions de Riom

Avec le mot clé: fontaine

 Fontaine du Roi des Eaux à Clermont-Ferrand

- ? Fontaine Place Pipet de Besse
- ? Fontaine de Marsat
- ? Fontaine Pl. des Minimes à Ambert
- ? Fontaine Wallace à Jaude
- ? Fontaine Delille de Clermont
- ? Fontaine d'Arlanc
- ? Fontaine d'Amboise de Clermont
- ? Fontaine de la Coquille à Clermont-Ferrand
- ? Fontaine d'Urbain II de Clermont

Tout fermer ×