

?

Signalier un bogue

• Église Saint-Sidoine d'Aydat

Cet édifice est un exemple caractéristique de l'adaptation de style et du mode de construction gothiques dans une région de tradition romane. Son voûtement assez maladroit marque des changements d'intentions au cours de la construction. De plan orienté, l'église se compose d'un vaisseau de cinq travées, ouvrant sur collatéraux, précédé à l'ouest par un clocher-porche du 19^e siècle et terminé à l'est par une abside à cinq pans coupés. Des tours, dont trois au sud et une au nord, ont été ajoutées au 15^e siècle sur l'extérieur, dans un but de fortification. Sculptures sur clefs de voûtes et chapiteaux, représentant des têtes humaines, des feuillages, un bestiaire...

Source : <http://www2.culture.gouv.fr>

?

Classé ou inscrit

?

Chiens interdits

Notation

Intérêt
général

????

Marche
d'approche

????

Difficulté
d'Accès

????

Durée de la
visite

????

Localisation

Grande région

Auvergne-Rhône-Alpes (84)

Ancienne région

Auvergne (83)

Département

Puy-de-Dôme (63)

Commune

Aydat (63026)

Coordonnées

45.66016,2.9751

Système	Datum	notation	Définition	coordonnées X	coordonnées Y
Lambert 93	RGF93	D.d	EPSG:2154	6506735	698061
Lambert II+	NTF	D.d	EPSG:27572	2073514	649769
UTM Nord fuseau 31	WGS84	D.d	EPSG:32631	5056291	498060
Lambert III	NTF	D.d	EPSG:27573	3373575	649778
Peuso-mercator	WGS84	D.d	EPSG:3785	5726057	331186
Latitude Longitude	WGS84	DMS	EPSG:4326	45°39'36.59"	2°58'30.346"
Latitude Longitude	WGS84	D.d	EPSG:4326	45.660164	2.975096

Ajouter un commentaire

Commentaires

Essentiel

?

Aydat 63026

?

Architecture religieuse

?

45.66016,2.9751

?

fr.wikipedia.org

?

église

?

Administrateur local

?

505 Visites

Publié

Tuesday 22 May 2018











Révisé

Friday 06 July 2018



Classements

Monument historique

À proximité

	Aydat	182m
	Zone humide du lac d'Aydat	310m
	Menhir de Pierre Longue d'Aydat	1.8km
	Croix de cimetière de Fohet	3.34km
	Fontaine-calvaire de Ponteix	3.86km
	Saulzet-le-Froid	4.71km
	Cournols	4.93km
	Allée couverte de la Grotte à Cournols	5.2km
	Puy de la Vache et de Sassolas	5.27km
	Le Vernet-Sainte-Marguerite	5.85km

Dans la même commune

	Menhir de Pierre Longue d'Aydat
	Église Saint-Sidoine d'Aydat
	Zone humide du lac d'Aydat
	Fontaine-calvaire de Ponteix
	Croix de cimetière de Fohet

Avec le mot clé: église

	Église Saint-Bonnet de Néronde-sur-Dore
-------------------------------------------------------------------------------------	-----------------------------------------

? Église de l'Assomption de Montpeyroux

? Église Saint-Fargheon de Bourg-Lastic

? Église Saint-Eutrope de Clermont

? Église Saint-Antoine du Monestier


? Église Saint-Martin de Cunlhat

? Eglise de St Martin de Tours

? Église Saint-Priest de Volvic

? Église Notre-Dame d'Aigueperse

? L'église St Michel de Pontaurmur

 Tout fermer ×