

?

Le Rocher de la Vierge et la statue de Notre-Dame de Monestier qui, a 3 mètres de haut, dominant le village. Entouré par une rampe en fer forgé, on peut admirer un panorama magnifique des Monts du Forez, de la Vallée de la Dore et une bonne partie du Livradois. La table d'orientation en lave émaillée située aux pieds de la Vierge.

Source : <https://www.le-monestier-mairie.fr>

?

Particularités

Notation

Intérêt
général

????

Marche
d'approche

????

Difficulté
d'Accès

????

Durée de la
visite

????

Localisation

Grande région

Auvergne-Rhône-Alpes (84)

Ancienne région

Auvergne (83)

Département

Puy-de-Dôme (63)

Commune

Le Monestier (63230)

Coordonnées

45.56417,3.66215

Système	Datum	notation	Définition	coordonnées X	coordonnées Y
Lambert 93	RGF93	D.d	EPSG:2154	6496291	751651
Lambert II+	NTF	D.d	EPSG:27572	2063514	703496
UTM Nord fuseau 31	WGS84	D.d	EPSG:32631	5045839	551673
Lambert III	NTF	D.d	EPSG:27573	3363543	703506
Peuso-mercator	WGS84	D.d	EPSG:3785	5710780	407669
Latitude Longitude	WGS84	DMS	EPSG:4326	45°33'51.001"	3°39'43.754"
Latitude Longitude	WGS84	D.d	EPSG:4326	45.564167	3.662154

Ajouter un commentaire

Commentaires

Essentiel

?

Le Monestier 63230

?

Petit patrimoine

?

45.56417,3.66215

?

table d'orientation

?

Administrateur local

?

499 Visites

Publié

Tuesday 20 June 2023

Révisé










Tuesday 20 June 2023

Proximité

?

Église Saint-Antoine du Monestier

76m

	Le Monestier
	154m
	Saint-Amant-Roche-Savine
	2.77km
	Église St-Barthélémy de St-Amant-Roche-Savine
	2.78km
	Thiolières
	3.25km
	Dolmen de Boisseyre à Ambert
	3.77km
	Grandval
	4.19km
	Saint-Ferréol-des-Côtes
	5.17km
	Champétières
	5.44km
	Bertignat
	6.19km

Dans la même commune

	Église Saint-Antoine du Monestier
	Rocher de la vierge du Monestier

Tout fermer ×
Avec le mot clé: **table d'orientation**