

?

Au Ve siècle, Amable, prêtre de Riom, édifie une église ainsi qu'un baptistère à l'emplacement d'une chapelle. A sa mort, vers 475, il est proclamé bienheureux et enterré dans l'église qu'il a fait bâtir. Des miracles se produisent et l'édifice est agrandi pour recevoir les pèlerins.

• Basilique Saint-Amable de Riom

Saint-Amable est, après la cathédrale de Clermont, le plus vaste édifice du diocèse. Elle conserve la trace des siècles qu'elle a traversés et offre de ce fait un intérêt archéologique indéniable.

La nef bordée de bas-côtés rappelle les édifices romans mais la brisure des grandes arcades et du vaisseau ainsi que l'emploi de la pierre de Volvic indiquent une date tardive sans doute la fin du XIIe siècle.

Le chœur à déambulatoire et chapelles rayonnantes daté des années 1230-1235 est l'une des premières manifestations en Auvergne du gothique du nord.

Les chapelles nord sont des chapelles funéraires de la fin du XIVe siècle ou du début du XVe siècle, marquées par le gothique flamboyant. Les chapelles sud viennent équilibrer le plan après la démolition du cloître en 1747 et vers 1750, on édifie la façade ouest. Le transept et le clocher sont reconstruits en 1855 en raison d'infiltrations dues à la suppression de la flèche à la Révolution.

Source : <https://www.ville-riom.fr>

?

Classé ou inscrit

?

Chiens interdits

Notation

Intérêt
général

????

Marche
d'approche

????

Difficulté
d'Accès

????

Durée de la
visite

????

Localisation

Grande région

Auvergne-Rhône-Alpes (84)

Ancienne région

Auvergne (83)

Département

Puy-de-Dôme (63)

Commune

Riom (63300)

Coordonnées

45.89408,3.1118

Système	Datum	notation	Définition	coordonnées X	coordonnées Y
Lambert 93	RGF93	D.d	EPSG:2154	6532718	708669
Lambert II+	NTF	D.d	EPSG:27572	2099609	660168
UTM Nord fuseau 31	WGS84	D.d	EPSG:32631	5082285	508674
Lambert III	NTF	D.d	EPSG:27573	3399673	660190
Peuso-mercator	WGS84	D.d	EPSG:3785	5763392	346404
Latitude Longitude	WGS84	DMS	EPSG:4326	45°53'38.695"	3°6'42.487"
Latitude Longitude	WGS84	D.d	EPSG:4326	45.894082	3.111802

Ajouter un commentaire

Commentaires

Essentiel

?

Riom 63300

?

Architecture religieuse

?

45.89408,3.1118

?

fr.wikipedia.org

?

Administrateur local

?

284 Visites

Publié

Wednesday 13 January 2021











Révisé

Wednesday 07 April 2021


Classements

Monument historique

Proximité

	Fontaine Balainvilliers de Riom
	48m
	Beffroi de Riom
	148m
	Fontaine des Lions de Riom
	159m
	Château d'eau de Riom
	168m
	Riom
	363m
	Mozac
	1.15km
	Borne de justice de Mozac
	1.21km
	Ménérol
	2.69km
	Église Notre-Dame-de-l'Assomption de Marsat
	2.94km
	Marsat
	3.03km

Dans la même commune

	Château d'eau de Riom
	Fontaine Balainvilliers de Riom
	Beffroi de Riom
	Basilique Saint-Amable de Riom
	Fontaine des Lions de Riom

Tout fermer ×