



Borne de justice de Mozac

Situation : Mozac -63245

Coordonnées :



3.09876, 45.888043





lat/long WGS84

Système	Datum	notation	coordonnées	
			X	Y
Lambert 93	RGF93	D.d	707658	6532045
Lambert II+	NTF	D.d	659162	2098928
Lambert III	NTF	D.d	659183	3398992
UTM zone 31	WGS84	D.d	507662	5081613
Peuso-mercator	WGS84	D.d	344952	5762426
Latitude	WGS84	DMS	3°5'55.536"	45°53'16.955"
Longitude				





Type : Petit patrimoine

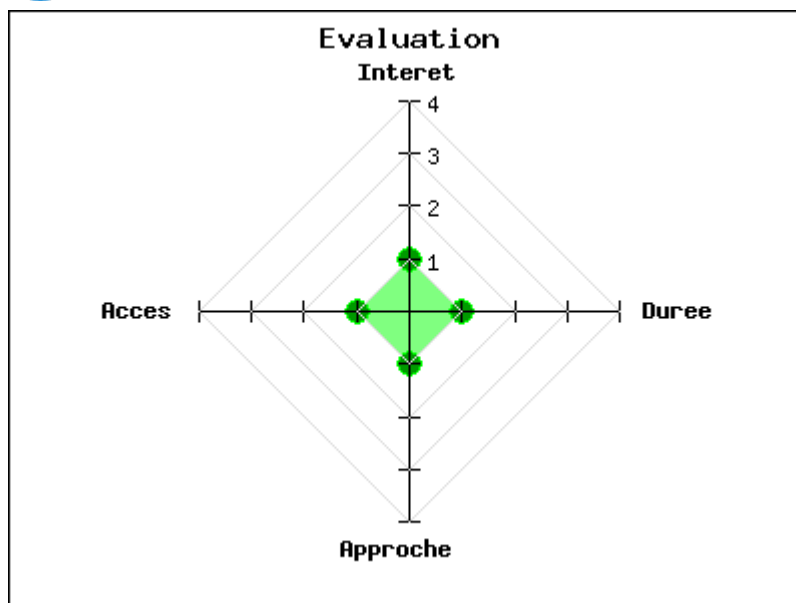
Mot clés : Aucun

Intérêt :    

Difficulté d'accès :    

Marche d'approche :    

Durée de la visite :    



Cette borne et la croix au pied de laquelle elle est dressée, marquent l'emplacement de l'église Saint-Calmin. Il est fait mention en 1348, dans une transaction entre le roi, en tant que seigneur de Riom, et l'abbé de Mozat, de la délimitation de leur justice respective. C'est une borne parallélogrammique dont la face tournée vers l'est est gravée d'une fleur de lys, emblème de la ville de Riom. Sur la face ouest, se trouve la hampe verticale d'une crosse abbatiale reliée par un large nœud bulbeux à une volute, emblème de l'abbé de Mozat.

Source : <http://www.culture.gouv.fr>

publié le mercredi 27 décembre 2017